

Bedienungsanleitung Notfall App Bergrettung Tirol



NOTFALL TIROL Notfall App Bergrettung Tirol operated by Leitstelle Tirol GmbH

**App für Tirol (A) zum Absetzen von
Notfallmeldungen mit GPS Daten!**



**Tirol
Bergrettung**
operated by Leitstelle Tirol GmbH

Name*

Handynr.*

Email

Adresse*

PLZ/Ort*

(* Pflichtfelder)

OK

1. App installieren

- AGBs akzeptieren
- „Daten“ eintragen (verpflichtend)*
- ggf. GPS aktivieren
- ggf. Internet aktivieren

**Ohne Datenangabe kann keine Notfallmeldung
über diese App erfolgen!*


ACHTUNG:
Diese App ist nur für Tirol (Österreich).

**Es ist die einzige Notfall App, die eine direkte
Datenübermittlung (inkl. GPS-Daten) zur Leitstelle
Tirol GmbH ermöglicht, um das schnelle und präzise
Auffinden von Verunfallten zu unterstützen.**



2. App testen

- „Test“ drücken
- Test-Daten werden automatisch übermittelt
- Test wird bestätigt
- Telefonverbindung zum Test-Tonband wird hergestellt



3.1 Notfall melden per Internet

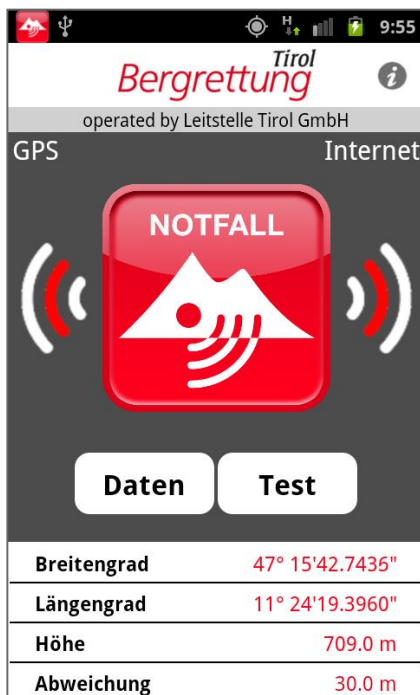
- App starten
- GPS aktivieren
- „Notfall“ drücken
- „Notfall melden“ bestätigen



3.2 Notfall melden per SMS

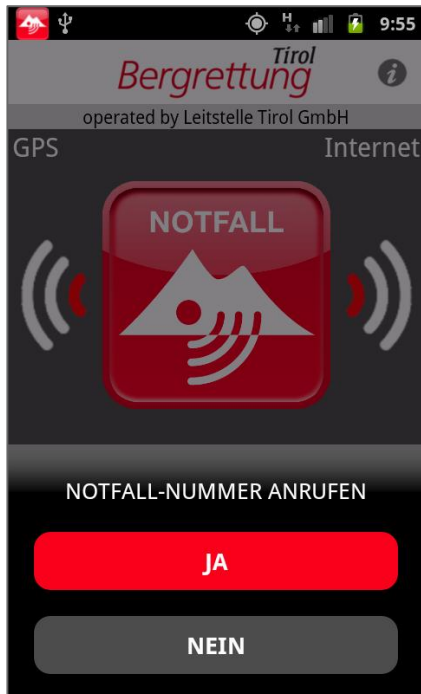
Wenn keine Internetverbindung verfügbar ist, kann der Notfall per SMS gemeldet werden.

- App starten
- GPS aktivieren
- „Notfall“ drücken
- SMS-Text eingeben oder Textvorschlag auswählen
- „SMS Senden“



4. Daten werden übertragen

- „Daten“, Batteriezustand und
- GPS Koordinaten (inkl. Höhe + Abweichung) werden an Leitstelle Tirol GmbH per Internet oder SMS übertragen



5. Notfall-Nummer anrufen

- „Notfall-Nummer anrufen“ bestätigen
- Telefonverbindung wird hergestellt
- Leitstelle Tirol GmbH nimmt den Anruf entgegen +
- alarmiert die benötigten Rettungskräfte